

Non dago Euskal Herriko Erdigune geografikoa?

Galdera horri erantzun dio Felix Isasa ingeniariak: Nafarroan, Andiako Mendilerroan, San Donato baselizatik gertu. Barizentruaren konzeptuan oinarritu da Felix Isasa kalkulua egiteko. Masa dentsitate uniforme duen objektu plano batean, mapa batean, esate baterako, barizentroak grabitate zentroarekin bat egiten du.

Beriango menditik Olloko bailarantz doan bidetik gertu. Hurbil dago Lezitza mendia. Olibesarioko sarioa deitzen zaio. 1236 metroan kokatua. Monolito txiki bat kokatu dute.




Koordenada Geografikoak: N. 42° 52' 59" - W. 1° 56' 08" UTM. (GPS): x= 586.935 Y=4.748.608

¿Dónde está el centro geográfico de Euskal Herria?

El ingeniero Felix Isasa ha respondido. Se sitúa en Navarra, en la Sierra de Andía, cerca de la ermita de San Donato. Para formular su cálculo, Felix Isasa se ha basado en el concepto del baricentro. Partiendo de una superficie plana que tenga una masa de densidad uniforme, un mapa, por ejemplo, el baricentro viene a pasar por el centro de gravedad.

Del monte Beriain hacia el Valle de Ollo. Cerca de la cima Lezitza. A 1236 metros de altitud. Tiene el nombre de "Olibesarioko Sarioa" y se ha colocado un pequeño monolito.



Irteera/Salida: Frontón Atakondoa
Amaiera/Llegada: Plaza
2015eko Maiatzaren 9a 9 de Mayo de 2015
Ibilbide Luzea ordua: 06:00 Hora de salida Larga: 06:00
Ibilbide Motza ordua: 07:30 Hora de salida Corta: 07:30



LUZEA: 14 Euskal Herriko Iraupen Luzeko Ibilaldien Zirkuituan sartua da. *Incluida en el 14 Circuito de Marchas de Largo Recorrido de Euskal Herria.*
MOTZA: Nafarroako Iraupen Luzeko Mendi Ibilaldien Zirkuituan sartua da. *Incluida en el Circuito de Marchas de Largo Recorrido de Navarra.*

IZENA EMATEA ETA INSKRIPZIO KUOTA

Apirilaren 15etik maiatzaren 6a arte gure web orrian: 12€
Egunean bertan – 15€
Langabeek 5€ (Egunean bertan)

INSCRIPCIONES Y CUOTA DE INSCRIPCIÓN

Del 15 de Abril al 6 de Mayo en nuestra página web – 12€
Día de la Marcha – 15€
Personas en paro 5€ (El mismo día)

www.iratxoelkartea.com
iratxomendi@gmail.com

Laguntzaileak



Komunikabideak / Medios de Comunicación

[GUAIXE.EUS](http://guaixe.eus)

[BELEIXE](http://beleixe)

Diario de **Noticias**
Eres lo que lees

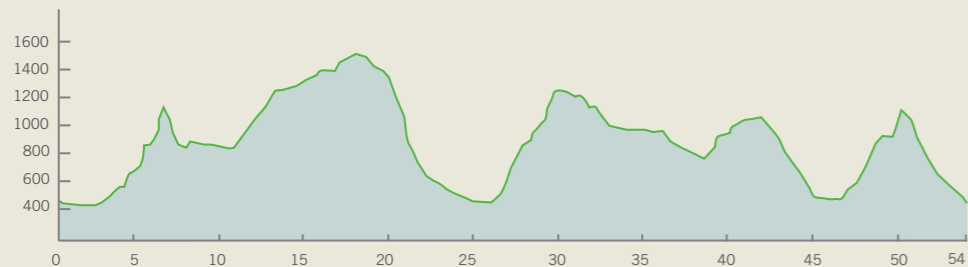
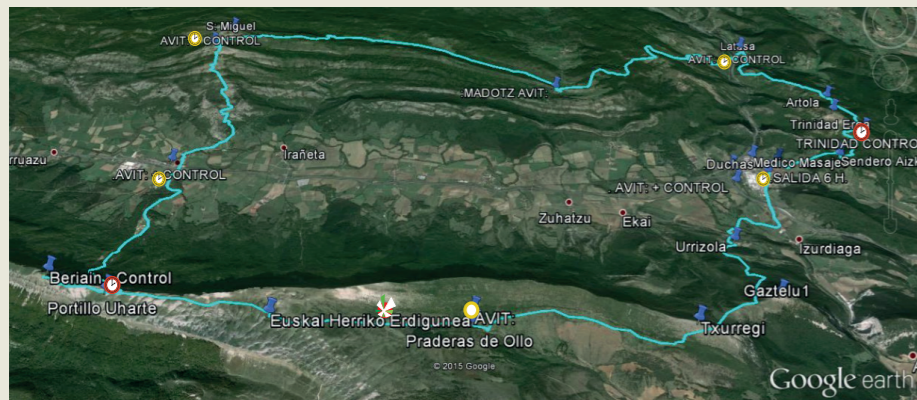
XXVI. SAKANAKO IBILALDIA

· IRURTZUN ·

2015eko Maiatzaren 9a · 9 de mayo de 2015

IBILBIDE LUZEA RECORRIDO LARGO

Distantzia /Distancia. 54.000 m /// Desnibela /Desnivel. 3.388 m

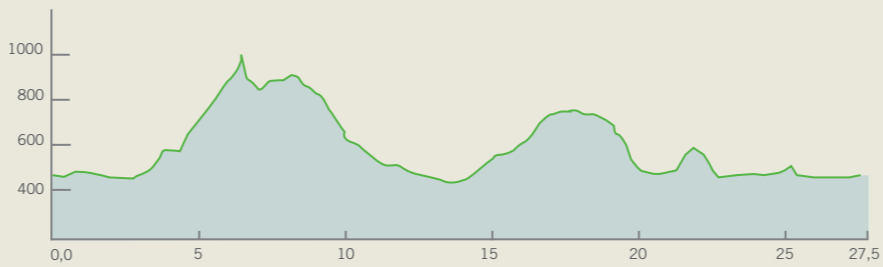
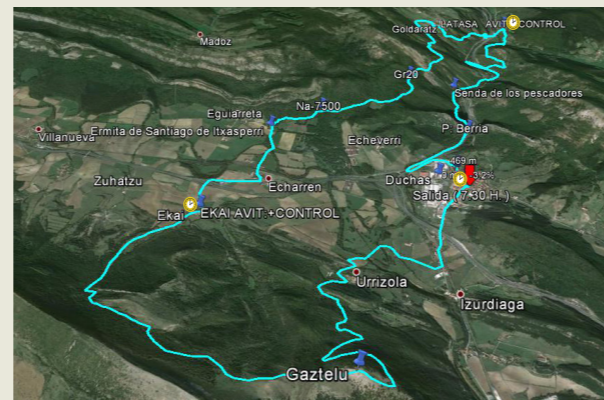


KONTROLEN IREKIERA ETA ITXIERA ORDUA / HORARIO DE APERTURA Y CIERRE DE CONTROLES

ITURRIA: 8:00 – 9:15	UHARTE: 9:45 – 12:45	MADOTZ: 12:00 – 16:15	TRINITATEA: 14:00 – 19:15
S Donato: 9:00 – 11:15	ARALAR: 11:00 – 14:45	LATASA: 12:45 – 17:45	IRURTZUN: 14:30 – 20:00





IBILBIDE MOTZA RECORRIDO CORTO

Distantzia /Distancia. 27.500m /// Desnibela /Desnivel. 1.344 m



KONTROLEN IREKIERA ETA ITXIERA ORDUA / HORARIO DE APERTURA Y CIERRE DE CONTROLES

EKAI: 9:30 – 10:30	IRURTZUN: 12:15 – 13:30
LATASA: 11:15 – 12:00	

-  Kontrola Control
-  Kontrola + hornidura Control + Avituallamiento
-  Hornidura Avituallamiento
-  EH. ko Erdigunea Centro de Euskalerria

